


ÚZEMÍ
POVRCH ÚZEMÍ
PARCELNÍ ČÍSLO



3a - Chráníčka pro
dávkový potrubí
externího substrátu

MĚŘÍTKO 1:500 / 1:100

KÓTA UPRAVENÉHO TERÉNU

HLoubKA VÝKOPU

KÓTA DNA POTRUBÍ

KÓTA TERÉNU

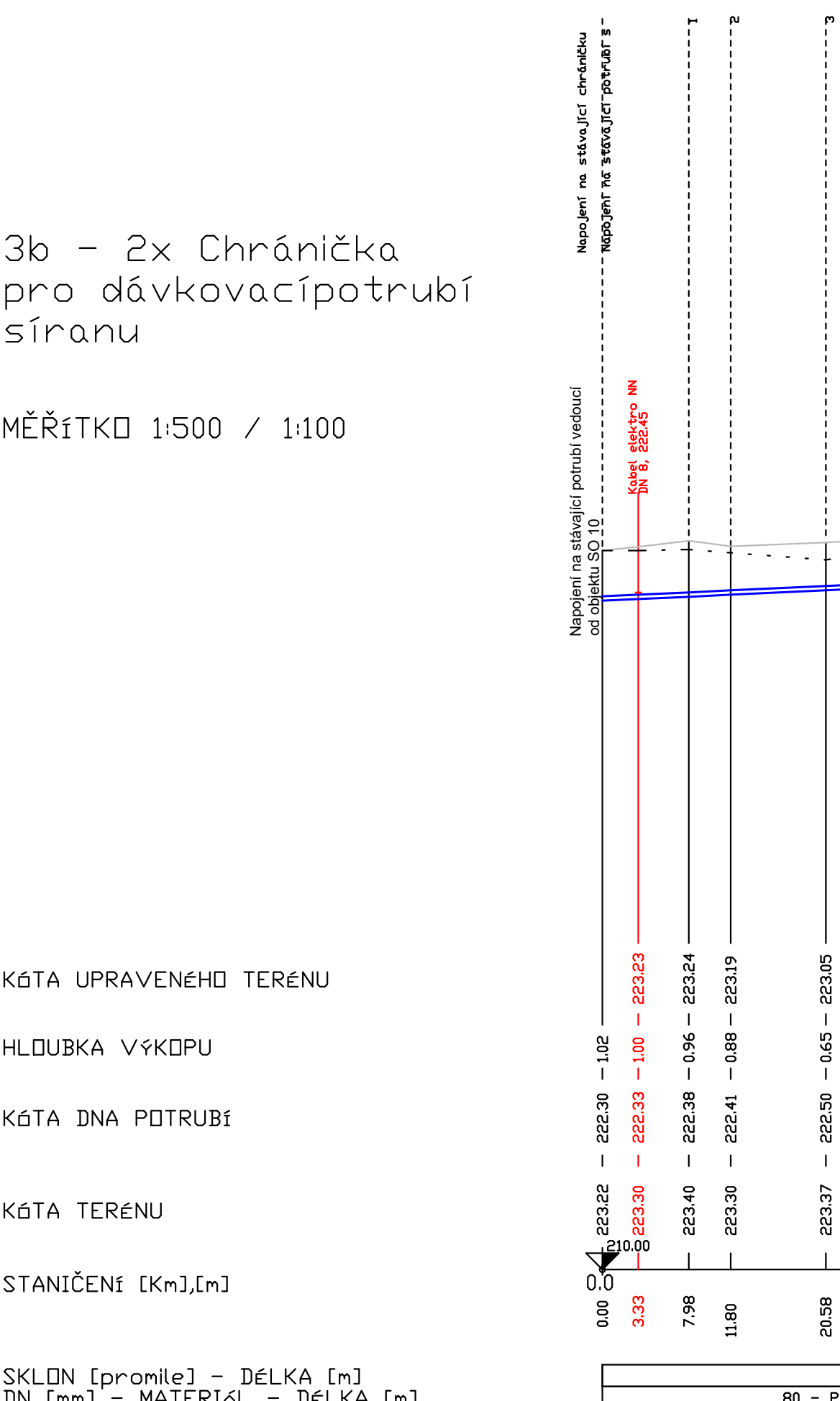
STANIČENÍ [Km],[m]

SKLON [promile] - DÉLKA [m]
DN [mm] - MATERIÁL - DÉLKA [m]

LEGENDA:

1)	0,00	-	0,08
2)	Chodník		
3)	1499/4		
4)	0,00	-	3,22
5)	0,00	-	3,92
6)	0,00	-	4,62
7)	0,00	-	0,08
8)	0,00	-	0,08

ÚZEMÍ
POVRCH ÚZEMÍ
PARCELNÍ ČÍSLO



3b - 2x Chráníčka
pro dávkovacípotrubí
síranu

MĚŘÍTKO 1:500 / 1:100

KÓTA UPRAVENÉHO TERÉNU

HLoubka výkopu

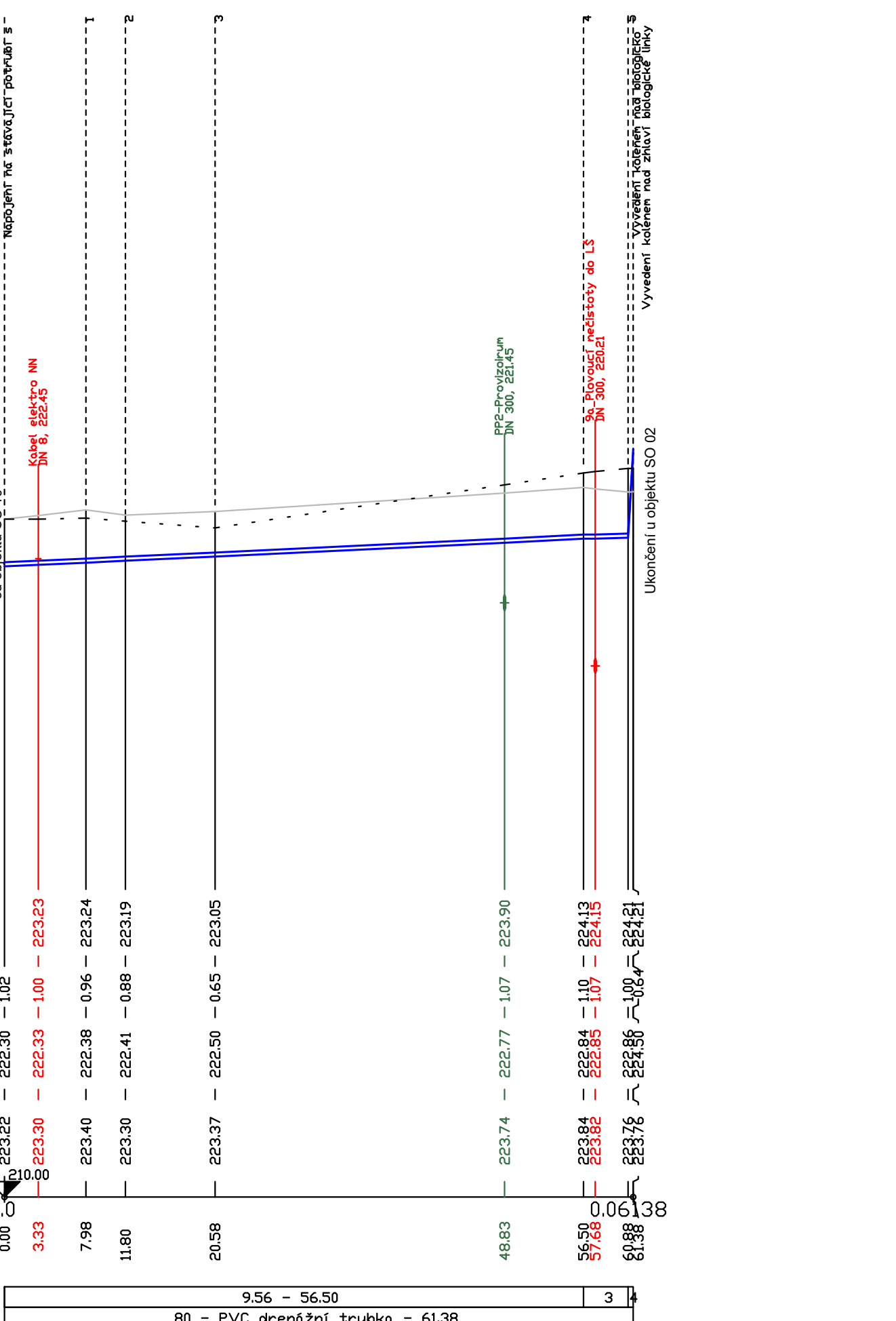
KÓTA DNA POTRUBÍ

KÓTA TERÉNU

STANIČENÍ [Km],[m]

SKLON [promile] - DÉLKA [m]
DN [mm] - MATERIÁL - DÉLKA [m]

	Vinoř
1	Areálová komunikace
2	1499/1



LEGENDA:

1)	Chodník
2)	1499/4
3)	4.57 - 4.38
4)	340.16 - 0.50

Rev. C			
Rev. B			
Rev. A			
Index:	Datum:	Změny:	Vypracoval:

k.ú. Vinoř [782378]

Souřadnicový systém JTSK, výškový systém Bpv